

DOTČENÉ PARCELY






SOUČASNÝ STAV LOKALITY


Lokalita se rozkládá na stávající orné půdě na severním okraji katastrálního území Suchá Loz. V současnosti je celá zájmová plocha pravidelně obhospodařovaná a je součástí většího celku orné půdy, který se rozprostírá směrem na severozápad, sever až východ. Lán orné půdy, jehož je lokalita součástí, se rozprostírá na ploše asi 22 hektarů. Od zeleně obce (záhumení a zahrady za novými rodinnými domy) je lokalita oddělena zatravněným odvodňovacím příkopem, který má zástavbu ochránit před přívalovými dešti. V řešené lokalitě se v současnosti nenachází žádná dřevinná vegetace. Několik vzrostlých stromů (letitá lípa u křížku a ovocné stromy) roste východně od lokality, na druhé straně asfaltové silnice.

Lokalita má tvar úzkého obdélníku protáhlého západovýchodním směrem, se zúžením v západním cípu. Ze severu a západu je obklopena ornou půdou. Jižní hranici tvoří zmiňovaný odvodňovací kanál a východní okraj představuje komunikace z Bánova do Suché Lozi. Celková výměra řešeného území je cca 0,3 ha.

Terén v řešeném území je rovinnatý, s minimálním převýšením. Nejvyšší bod lokality se nachází na jejím východním okraji při napojení na komunikaci a dosahuje výšky asi 315 m n.m, nejnižší bod s nadmořskou výškou 306 m n.m. leží v západním cípu.

LEGENDA

-  hranice řešeného území
-  hranice a číslo parcely
-  hranice k.ú.

ZODPOVĚDNÝ PROJEKTANT: Ing. Zdeňka Čeled'ová		FLORSTYL s.r.o. Panská 25 686 04 KUNOVICE -3- IČ: C0731346 DIČ: CZ60731346 Tel.: +420 576 514 082-4 	
VYPRACOVAL: Ing. Zdeňka Čeled'ová			
MÍSTO: k.ú. Suchá Loz	OBEC: Suchá Loz	Panská 25, 68604 Kunovice www.florstyl.cz, info@florstyl.cz, tel. 576 514 082 STUPEŇ PD: Realizační dokumentace	
INVESTOR: obec Suchá Loz 72, 687 53 Suchá Loz			
AKCE:		DATUM:	FORMÁT:
ZALOŽENÍ LINIOVÉ KRAJINNÉ ZELENĚ V SUCHÉ LOZI		12/2017	A4
		MĚŘÍTKO:	ČÍSLO VÝKRESU:
OBSAH VÝKRESU: Současný stav		1:1500	2

